



**POWIAT
KROŚNIEŃSKI**
naturalnie... bliski

Krosno Odrzańskie, dn. 21 maja 2026 r.

GK.6620.000117.2026.LP

INFORMACJA STAROSTY KROŚNIEŃSKIEGO

Zgodnie z art. 7d ust. 1, art. 7 ust. 1 pkt 3 ustawy z dnia 17 maja 1989 r. Prawo geodezyjne i kartograficzne (t.j. Dz. U. z 2024 r. poz. 1151 z późn. zm.)

STAROSTA KROŚNIEŃSKI INFORMUJE

o rozpoczęciu pracy geodezyjnej mającej na celu wykonania aktualizacji i uzupełnienie bazy danych EGiB oraz opracowanie dokumentacji technicznej dla budynków, lokali i gruntów obrębie ewidencyjnym (EGiB) dla obrębu ewidencyjnego **TRZEBIECHÓW gm. MASZEWO** powiatu krośnieńskiego (0802).

Prace realizowane będą przez wykonawcę prac geodezyjnych – firmę – Lider: **IT GEODEZJA Sp. z o.o.** z siedzibą w Poznaniu 60-689, ul. Obornicka 330, wpisaną do Rejestru Przedsiębiorców Krajowego Rejestru Sądowego prowadzonego przez Sąd Rejonowy Poznań – Nowe Miasto i Wilda w Poznaniu, VIII Wydział Gospodarczy Krajowego Rejestru Sądowego pod numerem KRS: 0000799916, NIP: 9721302807, REGON: 384152040, oraz członek konsorcjum: **PAX GEODEZJA Sp. z o.o.** z siedzibą w Poznaniu 60-689, ul. Obornicka 330, wpisaną do Rejestru Przedsiębiorców Krajowego Rejestru Sądowego prowadzonego przez Sąd Rejonowy Poznań – Nowe Miasto i Wilda w Poznaniu, VIII Wydział Gospodarczy Krajowego Rejestru Sądowego pod numerem KRS: 0000644850, NIP: 9721267790, REGON: 365764230, które reprezentuje Prezes Zarządu **Pan Daniel Rosiak**, zgodnie z podpisaną w dniu 24 kwietnia 2026 r. umową nr OR.272.00008.5.2026.

Termin zakończenia prac planowany jest do dnia **22 sierpnia 2026 r.**

STAROSTA

Anna Janina Kuczyńska



**POWIAT
KROŚNIEŃSKI**
naturalnie... bliski

Krosno Odrzańskie, dn. 21 maja 2026 r.

GK.6620.000108.2026.LP

INFORMACJA STAROSTY KROŚNIEŃSKIEGO

Zgodnie z art. 7d ust. 1, art. 7 ust. 1 pkt 3 ustawy z dnia 17 maja 1989 r. Prawo geodezyjne i kartograficzne (t.j. Dz. U. z 2024 r. poz. 1151 z późn. zm.)

STAROSTA KROŚNIEŃSKI INFORMUJE

o rozpoczęciu pracy geodezyjnej mającej na celu wykonania aktualizacji i uzupełnienie bazy danych EGIB oraz opracowanie dokumentacji technicznej dla budynków, lokali i gruntów obrębie ewidencyjnym (EGIB) dla obrębu ewidencyjnego **RADOMICKO gm. MASZEWO** powiatu krośnieńskiego (0802).

Prace realizowane będą przez wykonawcę prac geodezyjnych - **GEOPROFIL Sp. z o.o.** z siedzibą w Poznaniu 61-806, ul. Święty Marcin 29/8, wpisaną do Rejestru Przedsiębiorców Krajowego Rejestru Sądowego prowadzonego przez Sąd Rejonowy Poznań – Nowe Miasto I Wilda w Poznaniu, VIII Wydział Gospodarczy Krajowego Rejestru Sądowego pod numerem KRS: 0000565352, NIP: 7831728268, REGON: 361904696, reprezentowaną przez Członka Zarządu **Pana Tomasza Poradzińskiego**, zgodnie z podpisaną w dniu 17 kwietnia 2026 r. umową nr OR.272.00007.4.2026.


Termin zakończenia prac planowany jest do dnia **15 sierpnia 2026 r.**

STAROSTA

Anna Janina Krawiec



**POWIAT
KROŚNIEŃSKI**
naturalnie... bliski



Krosno Odrzańskie, dn. 21 maja 2026 r.

GK.6620.000110.2026.LP

INFORMACJA STAROSTY KROŚNIEŃSKIEGO

Zgodnie z art. 7d ust. 1, art. 7 ust. 1 pkt 3 ustawy z dnia 17 maja 1989 r. Prawo geodezyjne i kartograficzne (t.j. Dz. U. z 2024 r. poz. 1151 z późn. zm.)

STAROSTA KROŚNIEŃSKI INFORMUJE


o rozpoczęciu pracy geodezyjnej mającej na celu wykonania aktualizacji i uzupełnienie bazy danych EGIB oraz opracowanie dokumentacji technicznej dla budynków, lokali i gruntów obrębem ewidencyjnym (EGIB) dla obrębu ewidencyjnego **BYTOMIEC gm. MASZEWO** powiatu krośńskiego (0802).

Prace realizowane będą przez wykonawcę prac geodezyjnych - firmę **GPS Geodezja Piotr Sakowski** z siedzibą w Zielonej Górze 66-002, ul. Stary Kisielin 18, wpisanym do Centralnej Ewidencji i Informacji o Działalności Gospodarczej, NIP: 9291609092, REGON: 527238676, reprezentowaną przez Pana **Piotra Sakowskiego** zgodnie z podpisaną w dniu 15 kwietnia 2026 r. umową nr OR.272.00006.1.2026.

Termin zakończenia prac planowany jest do dnia **12 września 2026 r.**


STAROSTA

Anna Janaszewska
Anna Janaszewska





**POWIAT
KROŚNIEŃSKI**
naturalnie... bliski



Krosno Odrzańskie, dn. 21 maja 2026 r.

GK.6620.000111.2026.LP

INFORMACJA STAROSTY KROŚNIEŃSKIEGO

Zgodnie z art. 7d ust. 1, art. 7 ust. 1 pkt 3 ustawy z dnia 17 maja 1989 r. Prawo geodezyjne i kartograficzne (t.j. Dz. U. z 2024 r. poz. 1151 z późn. zm.)

STAROSTA KROŚNIEŃSKI INFORMUJE

o rozpoczęciu pracy geodezyjnej mającej na celu wykonania aktualizacji i uzupełnienie bazy danych EGIB oraz opracowanie dokumentacji technicznej dla budynków, lokali i gruntów obrębów ewidencyjnym (EGIB) dla obrębu ewidencyjnego **CHLEBÓW gm. MASZEWO** powiatu krośńskiego (0802).

Prace realizowane będą przez wykonawcę prac geodezyjnych - firmę **GPS Geodezja Piotr Sakowski** z siedzibą w Zielonej Górze 66-002, ul. Stary Kisielin 18, wpisanym do Centralnej Ewidencji i Informacji o Działalności Gospodarczej, NIP: 9291609092, REGON: 527238676, reprezentowaną przez Pana **Piotra Sakowskiego** zgodnie z podpisaną w dniu 15 kwietnia 2026 r. umową nr OR.272.00006.2.2026.

Termin zakończenia prac planowany jest do dnia **13 sierpnia 2026 r.**

STAROSTA

Anna Jaroszewska





**POWIAT
KROŚNIEŃSKI**
naturalnie... bliski

Krosno Odrzańskie, dn. 21 maja 2026 r.

GK.6620.000112.2026.LP

INFORMACJA STAROSTY KROŚNIEŃSKIEGO

Zgodnie z art. 7d ust. 1, art. 7 ust. 1 pkt 3 ustawy z dnia 17 maja 1989 r. Prawo geodezyjne i kartograficzne (t.j. Dz. U. z 2024 r. poz. 1151 z późn. zm.)

STAROSTA KROŚNIEŃSKI INFORMUJE

o rozpoczęciu pracy geodezyjnej mającej na celu wykonania aktualizacji i uzupełnienie bazy danych EGIB oraz opracowanie dokumentacji technicznej dla budynków, lokali i gruntów obrębie ewidencyjnym (EGIB) dla obrębu ewidencyjnego **GĘSTOWICE gm. MASZEWO** powiatu krośnińskiego (0802).

Prace realizowane będą przez wykonawcę prac geodezyjnych - firmę **GPS Geodezja Piotr Sakowski** z siedzibą w Zielonej Górze 66-002, ul. Stary Kisielin 18, wpisanym do Centralnej Ewidencji i Informacji o Działalności Gospodarczej, NIP: 9291609092, REGON: 527238676, reprezentowaną przez Pana **Piotra Sakowskiego** zgodnie z podpisaną w dniu 15 kwietnia 2026 r. umową nr OR.272.00006.3.2026.

Termin zakończenia prac planowany jest do dnia **13 sierpnia 2026 r.**

STAROSTA


Anna Janowska



**POWIAT
KROŚNIEŃSKI**
naturalnie... bliski

Krosno Odrzańskie, dn. 21 maja 2026 r.

GK.6620.000113.2026.LP

INFORMACJA STAROSTY KROŚNIEŃSKIEGO

Zgodnie z art. 7d ust. 1, art. 7 ust. 1 pkt 3 ustawy z dnia 17 maja 1989 r. Prawo geodezyjne i kartograficzne (t.j. Dz. U. z 2024 r. poz. 1151 z późn. zm.)

STAROSTA KROŚNIEŃSKI INFORMUJE

o rozpoczęciu pracy geodezyjnej mającej na celu wykonania aktualizacji i uzupełnienie bazy danych EGIB oraz opracowanie dokumentacji technicznej dla budynków, lokali i gruntów obrębie ewidencyjnym (EGIB) dla obrębu ewidencyjnego **GRANICE gm. MASZEWO** powiatu krośnieńskiego (0802).

Prace realizowane będą przez wykonawcę prac geodezyjnych - firmę **GPS Geodezja Piotr Sakowski** z siedzibą w Zielonej Górze 66-002, ul. Stary Kisielin 18, wpisanym do Centralnej Ewidencji i Informacji o Działalności Gospodarczej, NIP: 9291609092, REGON: 527238676, reprezentowaną przez Pana **Piotra Sakowskiego** zgodnie z podpisaną w dniu 15 kwietnia 2026 r. umową nr OR.272.00006.4.2026.

Termin zakończenia prac planowany jest do dnia **13 sierpnia 2026 r.**

STAROSTA

Anna Januszkiewicz



**POWIAT
KROŚNIEŃSKI**
naturalnie... bliski

Krosno Odrzańskie, dn. 21 maja 2026 r.

GK.6620.000114.2026.LP

INFORMACJA STAROSTY KROŚNIEŃSKIEGO

Zgodnie z art. 7d ust. 1, art. 7 ust. 1 pkt 3 ustawy z dnia 17 maja 1989 r. Prawo geodezyjne i kartograficzne (t.j. Dz. U. z 2024 r. poz. 1151 z późn. zm.)

STAROSTA KROŚNIEŃSKI INFORMUJE

o rozpoczęciu pracy geodezyjnej mającej na celu wykonania aktualizacji i uzupełnienie bazy danych EGIB oraz opracowanie dokumentacji technicznej dla budynków, lokali i gruntów obrębie ewidencyjnym (EGIB) dla obrębu ewidencyjnego **KORCZYCÓW gm. MASZEWO** powiatu krośnieńskiego (0802).

Prace realizowane będą przez wykonawcę prac geodezyjnych - firmę **GPS Geodezja Piotr Sakowski** z siedzibą w Zielonej Górze 66-002, ul. Stary Kisielin 18, wpisanym do Centralnej Ewidencji i Informacji o Działalności Gospodarczej, NIP: 9291609092, REGON: 527238676, reprezentowaną przez Pana **Piotra Sakowskiego** zgodnie z podpisaną w dniu 15 kwietnia 2026 r. umową nr OR.272.00006.5.2026.

Termin zakończenia prac planowany jest do dnia **13 sierpnia 2026 r.**

STAROSTA

Anna Januszewska
Anna Januszewska



**POWIAT
KROŚNIEŃSKI**
naturalnie... bliski

Krosno Odrzańskie, dn. 21 maja 2026 r.

GK.6620.00093.2026.LP

INFORMACJA STAROSTY KROŚNIEŃSKIEGO

Zgodnie z art. 7d ust. 1, art. 7 ust. 1 pkt 3 ustawy z dnia 17 maja 1989 r. Prawo geodezyjne i kartograficzne (t.j. Dz. U. z 2024 r. poz. 1151 z późn. zm.)

STAROSTA KROŚNIEŃSKI INFORMUJE

o rozpoczęciu pracy geodezyjnej mającej na celu wykonania aktualizacji i uzupełnienie bazy danych EGIB oraz opracowanie dokumentacji technicznej dla budynków, lokali i gruntów obrębie ewidencyjnym (EGIB) dla obrębu ewidencyjnego **RZECZYCA gm. MASZEWO** powiatu krośnieńskiego (0802).

Prace realizowane będą przez wykonawcę prac geodezyjnych - **GEOPROFIL Sp. z o.o.** z siedzibą w Poznaniu 61-806, ul. Święty Marcin 29/8, wpisaną do Rejestru Przedsiębiorców Krajowego Rejestru Sądowego prowadzonego przez Sąd Rejonowy Poznań – Nowe Miasto I Wilda w Poznaniu, VIII Wydział Gospodarczy Krajowego Rejestru Sądowego pod numerem KRS: 0000565352, NIP: 7831728268, REGON: 361904696, reprezentowaną przez Członka Zarządu **Pana Tomasza Poradzińskiego**, zgodnie z podpisaną w dniu 8 kwietnia 2026 r. umową nr OR.272.00008.1.2026.

Termin zakończenia prac planowany jest do dnia **6 sierpnia 2026 r.**

STAROSTA

Anna Janaszek
Anna Janaszek



**POWIAT
KROŚNIEŃSKI**
naturalnie... bliski



Krosno Odrzańskie, dn. 21 maja 2026 r.

GK.6620.00094.2026.LP

INFORMACJA STAROSTY KROŚNIEŃSKIEGO

Zgodnie z art. 7d ust. 1, art. 7 ust. 1 pkt 3 ustawy z dnia 17 maja 1989 r. Prawo geodezyjne i kartograficzne (t.j. Dz. U. z 2024 r. poz. 1151 z późn. zm.)

STAROSTA KROŚNIEŃSKI INFORMUJE


o rozpoczęciu pracy geodezyjnej mającej na celu wykonania aktualizacji i uzupełnienie bazy danych EGIB oraz opracowanie dokumentacji technicznej dla budynków, lokali i gruntów obrębie ewidencyjnym (EGIB) dla obrębu ewidencyjnego **SIEDLISSKO gm. MASZEWO** powiatu krośnieńskiego (0802).

Prace realizowane będą przez wykonawcę prac geodezyjnych - **GEOPROFIL Sp. z o.o.** z siedzibą w Poznaniu 61-806, ul. Święty Marcin 29/8, wpisaną do Rejestru Przedsiębiorców Krajowego Rejestru Sądowego prowadzonego przez Sąd Rejonowy Poznań – Nowe Miasto I Wilda w Poznaniu, VIII Wydział Gospodarczy Krajowego Rejestru Sądowego pod numerem KRS: 0000565352, NIP: 7831728268, REGON: 361904696, reprezentowaną przez Członka Zarządu **Pana Tomasza Poradzińskiego**, zgodnie z podpisaną w dniu 8 kwietnia 2026 r. umową nr OR.272.00008.2.2026.

Termin zakończenia prac planowany jest do dnia **6 sierpnia 2026 r.**


STAROSTA

Anna Janaszek
Anna Janaszek





**POWIAT
KROŚNIEŃSKI**
naturalnie... bliski



Krosno Odrzańskie, dn. 21 maja 2026 r.

GK.6620.00095.2026.LP

INFORMACJA STAROSTY KROŚNIEŃSKIEGO

Zgodnie z art. 7d ust. 1, art. 7 ust. 1 pkt 3 ustawy z dnia 17 maja 1989 r. Prawo geodezyjne i kartograficzne (t.j. Dz. U. z 2024 r. poz. 1151 z późn. zm.)

STAROSTA KROŚNIEŃSKI INFORMUJE

o rozpoczęciu pracy geodezyjnej mającej na celu wykonania aktualizacji i uzupełnienie bazy danych EGIB oraz opracowanie dokumentacji technicznej dla budynków, lokali i gruntów obrębie ewidencyjnym (EGIB) dla obrębu ewidencyjnego **SKARBONA gm. MASZEWO** powiatu krośnieńskiego (0802).

Prace realizowane będą przez wykonawcę prac geodezyjnych - **GEOPROFIL Sp. z o.o.** z siedzibą w Poznaniu 61-806, ul. Święty Marcin 29/8, wpisaną do Rejestru Przedsiębiorców Krajowego Rejestru Sądowego prowadzonego przez Sąd Rejonowy Poznań – Nowe Miasto I Wilda w Poznaniu, VIII Wydział Gospodarczy Krajowego Rejestru Sądowego pod numerem KRS: 0000565352, NIP: 7831728268, REGON: 361904696, reprezentowaną przez Członka Zarządu **Pana Tomasza Poradzińskiego**, zgodnie z podpisaną w dniu 8 kwietnia 2026 r. umową nr OR.272.00008.3.2026.

Termin zakończenia prac planowany jest do dnia **6 sierpnia 2026 r.**


STAROSTA

Anna Janina Krawiec





**POWIAT
KROŚNIĘSKI**
naturalnie... bliski



Krosno Odrzańskie, dn. 21 maja 2026 r.

GK.6620.00096.2026.LP

INFORMACJA STAROSTY KROŚNIĘSKIEGO

Zgodnie z art. 7d ust. 1, art. 7 ust. 1 pkt 3 ustawy z dnia 17 maja 1989 r. Prawo geodezyjne i kartograficzne (t.j. Dz. U. z 2024 r. poz. 1151 z późn. zm.)

STAROSTA KROŚNIĘSKI INFORMUJE


o rozpoczęciu pracy geodezyjnej mającej na celu wykonania aktualizacji i uzupełnienie bazy danych EGIB oraz opracowanie dokumentacji technicznej dla budynków, lokali i gruntów obrębów ewidencyjnym (EGIB) dla obrębu ewidencyjnego **SKÓRZYN gm. MASZEWO** powiatu krośńskiego (0802).

Prace realizowane będą przez wykonawcę prac geodezyjnych - **GEOPROFIL Sp. z o.o.** z siedzibą w Poznaniu 61-806, ul. Święty Marcin 29/8, wpisaną do Rejestru Przedsiębiorców Krajowego Rejestru Sądowego prowadzonego przez Sąd Rejonowy Poznań – Nowe Miasto I Wilda w Poznaniu, VIII Wydział Gospodarczy Krajowego Rejestru Sądowego pod numerem KRS: 0000565352, NIP: 7831728268, REGON: 361904696, reprezentowaną przez Członka Zarządu **Pana Tomasza Poradzińskiego**, zgodnie z podpisaną w dniu 8 kwietnia 2026 r. umową nr OR.272.00008.4.2026.

Termin zakończenia prac planowany jest do dnia **5 września 2026 r.**

STAROSTA

Anna Janina Kicińska
Anna Janina Kicińska





**POWIAT
KROŚNIEŃSKI**
naturalnie... bliski

Krosno Odrzańskie, dn. 21 maja 2026 r.

GK.6620.000105.2026.LP

INFORMACJA STAROSTY KROŚNIEŃSKIEGO

Zgodnie z art. 7d ust. 1, art. 7 ust. 1 pkt 3 ustawy z dnia 17 maja 1989 r. Prawo geodezyjne i kartograficzne (t.j. Dz. U. z 2024 r. poz. 1151 z późn. zm.)

STAROSTA KROŚNIEŃSKI INFORMUJE

o rozpoczęciu pracy geodezyjnej mającej na celu wykonania aktualizacji i uzupełnienie bazy danych EGIB oraz opracowanie dokumentacji technicznej dla budynków, lokali i gruntów obrębie ewidencyjnym (EGIB) dla obrębu ewidencyjnego **LUBOGOSZCZ gm. MASZEWO** powiatu krośnieńskiego (0802).

Prace realizowane będą przez wykonawcę prac geodezyjnych - firmę **GPS Geodezja Piotr Sakowski** z siedzibą w Zielonej Górze 66-002, ul. Stary Kisielin 18, wpisanym do Centralnej Ewidencji i Informacji o Działalności Gospodarczej, NIP: 9291609092, REGON: 527238676, reprezentowaną przez Pana **Piotra Sakowskiego** zgodnie z podpisaną w dniu 17 kwietnia 2026 r. umową nr OR.272.00007.1.2026.


Termin zakończenia prac planowany jest do dnia **14 września 2026 r.**

STAROSTA

Anna Janaszek



**POWIAT
KROŚNIEŃSKI**
naturalnie... bliski



Krosno Odrzańskie, dn. 21 maja 2026 r.

GK.6620.000106.2026.LP

INFORMACJA STAROSTY KROŚNIEŃSKIEGO

Zgodnie z art. 7d ust. 1, art. 7 ust. 1 pkt 3 ustawy z dnia 17 maja 1989 r. Prawo geodezyjne i kartograficzne (t.j. Dz. U. z 2024 r. poz. 1151 z późn. zm.)

STAROSTA KROŚNIEŃSKI INFORMUJE


o rozpoczęciu pracy geodezyjnej mającej na celu wykonania aktualizacji i uzupełnienie bazy danych EGIB oraz opracowanie dokumentacji technicznej dla budynków, lokali i gruntów obrębem ewidencyjnym (EGIB) dla obrębu ewidencyjnego **MIŁÓW gm. MASZEWO** powiatu krośńskiego (0802).

Prace realizowane będą przez wykonawcę prac geodezyjnych - firmę **GPS Geodezja Piotr Sakowski** z siedzibą w Zielonej Górze 66-002, ul. Stary Kisielin 18, wpisanym do Centralnej Ewidencji i Informacji o Działalności Gospodarczej, NIP: 9291609092, REGON: 527238676, reprezentowaną przez Pana **Piotra Sakowskiego** zgodnie z podpisaną w dniu 17 kwietnia 2026 r. umową nr OR.272.00007.2.2026.

Termin zakończenia prac planowany jest do dnia **15 sierpnia 2026 r.**

STAROSTA

Anna Janaszewska
Anna Janaszewska





**POWIAT
KROŚNIEŃSKI**
naturalnie... bliski

Krosno Odrzańskie, dn. 21 maja 2026 r.

GK.6620.000107.2026.LP

INFORMACJA STAROSTY KROŚNIEŃSKIEGO

Zgodnie z art. 7d ust. 1, art. 7 ust. 1 pkt 3 ustawy z dnia 17 maja 1989 r. Prawo geodezyjne i kartograficzne (t.j. Dz. U. z 2024 r. poz. 1151 z późn. zm.)

STAROSTA KROŚNIEŃSKI INFORMUJE

o rozpoczęciu pracy geodezyjnej mającej na celu wykonania aktualizacji i uzupełnienie bazy danych EGIB oraz opracowanie dokumentacji technicznej dla budynków, lokali i gruntów obrębie ewidencyjnym (EGIB) dla obrębu ewidencyjnego **POŁĘCKO gm. MASZEWO** powiatu krośnińskiego (0802).

Prace realizowane będą przez wykonawcę prac geodezyjnych - firmę **GPS Geodezja Piotr Sakowski** z siedzibą w Zielonej Górze 66-002, ul. Stary Kisielin 18, wpisanym do Centralnej Ewidencji i Informacji o Działalności Gospodarczej, NIP: 9291609092, REGON: 527238676, reprezentowaną przez Pana **Piotra Sakowskiego** zgodnie z podpisaną w dniu 17 kwietnia 2026 r. umową nr OR.272.00007.3.2026.

Termin zakończenia prac planowany jest do dnia **14 września 2026 r.**

STAROSTA

Anna Janaszewska
Anna Janaszewska